



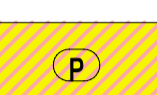




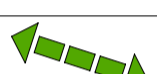

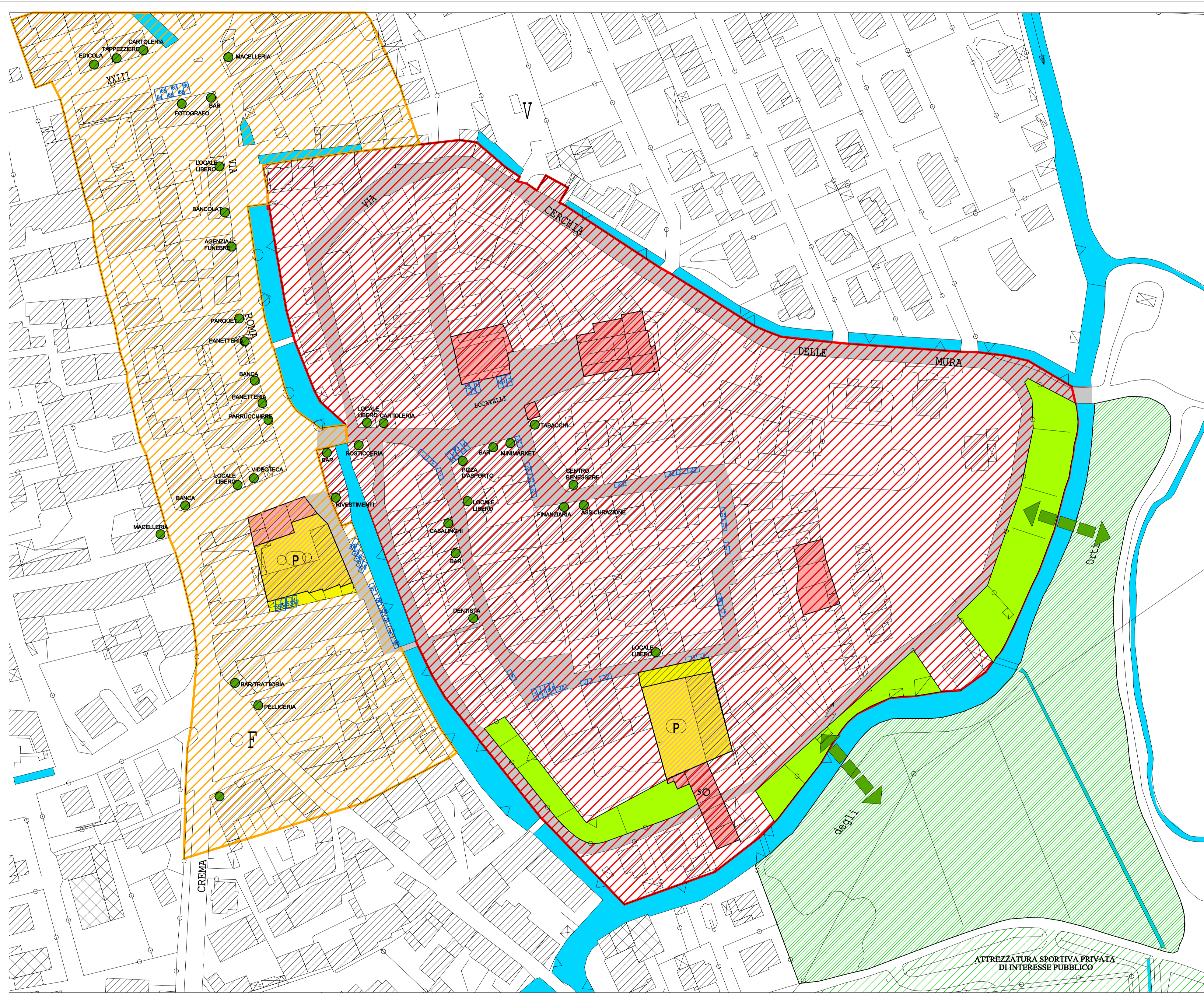


LEGENDA:

RIDEFINIZIONE DEGLI STANDARDS DI INTERESSE GENERALE

-  POSTI AUTO ESISTENTI
-  PRINCIPALI ATTIVITA' COMMERCIALI
-  EDIFICI DI INTERESSE COLLETTIVO
-  ROGGE
-  PARCHEGGI A QUOTA STRADA IN STRUTTURE EDIFICATE
-  VERDE DI FRUIZIONE DELLA CERCIA DELLE MURA
-  AREA A PARCO URBANO
-  PERIMETRO DEL NUCLEO STORICO CENTRALE
-  PERIMETRO DELL'ESTENSIONE DELL'AREA DELLE FUNZIONI CENTRALI
-  POSSIBILI INTERVENTI DI INTERCONNESSIONE CON IL PARCO URBANO
-  AREE PER LE QUALI SI RIMANDA ALLE SPECIFICHE DISPOSIZIONI CONTENUTE NELLE CONTRODEDUZIONI IN ACCOGLIMENTO DELLE OSSERVAZIONI NON RAPPRESENTABILI IN CARTOGRAFIA



COMUNE DI MOZZANICA

PROVINCIA DI BERGAMO

PIANO DI GOVERNO DEL TERRITORIO

PIANO DEI SERVIZI
AREA DELLE FUNZIONI CENTRALI:
SISTEMA DELLE ATTREZZATURE PUBBLICHE DI PROGETTO
MODIFICATA IN ACCOGLIMENTO DELLE OSSERVAZIONI

DOTT. ARCH. PIERGIORGIO TOSETTI
via G. Paglia 22/a Bergamo 24100
tel/fax 035/220260

COLLABORATORI:
Dott. Arch. Vittorio Pagetti
Dott. Urb. Crippa Elisabetta
Dott. Arch. Matteo Rota
Dott. Arch. Maurizio Manenti

adottato dal C.C. con delibera N° 29 del 20.04.2009
approvato dal C.C. con delibera N° 68 del 19.12.2009

IL SINDACO

IL SEGRETARIO

data: MARZO 2009 aggiornamenti: DICEMBRE 2009

SCALA 1:1.000 TAV. 5